


Budowlana, 1,317 m2, Jarkowice  
**Działka na sprzedaż** - Jarkowice

cena **180 000** zł

pow. działki: **1 317,00**  
**m<sup>2</sup>**



Na sprzedaż duża działka budowlana położona w malowniczej miejscowości Jarkowice - 3,5h od Szczecina i 2h z Wrocławia. Tuż obok szlak do wejścia na Śnieżkę, 10 minut samochodem przejście graniczne i duża Czeska wioska narciarska Malá Úpa. Na terenie jej gminy leży szczyt Śnieżki.

Ekspozycja południowa sprzyja zerowym rachunkom za energię elektryczną przy zastosowaniu paneli fotowoltaicznych.

W drodze przy działce mamy prąd i kanalizację. Droga jest w planach remontowych.

Działkę obejmuje miejscowy plan zagospodarowania przestrzennego:

- przeznaczenie: usługi turystyki, mieszkalnictwo pensjonatowe, zabudowa zagrodowa
- warunki, zasady i standardy kształtowania zabudowy oraz zagospodarowania terenu, intensywność zabudowy netto dla MP: min.=0,4; maks.=0,65; średnia ważona liczby kondygnacji dla MP:=2,0; maks.=3,0
- w budynkach wyższych niż 1 kondygnacja nadziemna wymaga się zastosowania stromego (ponad 50 %

spadku), symetrycznego dachu, nie dotyczy zabudowań przemysłowych.

Ustalenia dla infrastruktury technicznej obowiązujące na obszarze całej jednostki:

- zaopatrzenie w wodę z ujęcia w jednostce TO1, ujęcie to będzie zaopatrywało również Miskowice, dopuszcza się przyjęcie założenia, że w czasie pożaru we wsi Miskowice (najniekorzystniejszy rozbiór) zużycie wody na cele bytowo - gospodarcze spada do 20%, dopuszcza się inne rozwiązanie zaopatrzenia w wodę, w sytuacji braku możliwości przyłączenia się do wodociągu dopuszcza się zaopatrzenie w wodę z własnego ujęcia lecz z obowiązkiem przyłączenia się do zrealizowanego wodociągu;
- należy przewidywać sieć wodociągową o średnicach fi 160 i fi 110;
- przewiduje się rozbudowę grawitacyjnego systemu kanalizacji sanitarnej fi 0,2 oraz wykorzystanie istniejącej kanalizacji sanitarnej grawitacyjnej odprowadzającej ścieki do kanalizacji w Miskowicach i dalej przez pompownię w Miskowicach na oczyszczalnię w Lubawce;
- dopuszcza się rozwiązanie gospodarki ściekowej dla części terenów poprzez realizację bezodpływowego zbiornika na nieczystości, po realizacji sieci kanalizacji sanitarnej wymagane przyłączenie się do niej;
- dostawę energii elektrycznej przewiduje się z linii 20 kV nr 414;
- schemat istniejących i przewidywanych przebiegów sieci oraz lokalizacji urządzeń załączono do rysunku planu i oznaczono: schemat infrastruktury technicznej, jednostka F - Jarkowice.


KUPIEMY MIESZKANIA Z OBCIĄŻENIAMI I DŁUGAMI ZA GOTÓWKĘ ZADZWOŃ 91 8171717

Nasi Eksperci bezpłatnie pomagają w uzyskaniu kredytu.



Powyższe ogłoszenie ma wyłącznie charakter informacyjny. Nie stanowi ono oferty w myśl art. 66 i n. ustawy z dnia 23.04.1964r. Kodeks cywilny (Dz.U. 1964r. Nr 16, poz. 93, ze zm.).

Oferta wysłana z programu dla biur nieruchomości ASARI CRM (asaricrm.com)

## informacje ogólne

Symbol	ELT34418	Powierzchnia działki	1 317, 00 m <sup>2</sup>
Rodzaj działki	BUDOWLANA	Forma własności działki	WŁASNOŚĆ
Cena za m2	136, 67 PLN	Cena 	180 000, 00 PLN

## uzbrojenie

Energia elektryczna		Podłączona kanalizacja	
---------------------	---	------------------------	---

## informacje dodatkowe

Kształt działki	PROSTOKĄT	Szerokość działki (mb.)	25, 00
Długość działki (mb.)	66, 00	Droga dojazdowa	ASFALTOWA



więcej ofert na stronie [www.dobryadres.pl](http://www.dobryadres.pl)