

Budowlana, 969 m², Stepnica

Działka na sprzedaż - Stepnica

cena **142 084** zł

pow. działki: **969,00 m²**



Na sprzedaż działki w Stepnicy od 682m² do 1037m², okolice ul. Łąkowej: w pobliżu tereny objęte naturą 2000 idealne działki pod budowę domów jednorodzinnych, bliźniaków.

Z przeprowadzonej przez gminę analizy wynika, że z zasadami zagospodarowania terenu oraz jego zabudowy dla tego terenu

- powierzchnia zabudowy pojedynczego budynku do 100m²
- udział powierzchni biologicznie czynnych nie mniej niż 45%
- szerokość elewacji frontowej do 12m
- wysokość elewacji frontowej do 4m
- maksymalna wysokość głównej kalenicy 9m
- kąt nachylenia dachu od 30 do 45 stopni
- dachy strome wielospadowe

w drodze gminnej ok. 50-100 metrów media prąd, gaz, woda, kanalizacja.

Skrzynki energetyczne znajdują się już przy działkach.

Zapraszamy do kontaktu.

Stepnica - miasto w północno-zachodniej Polsce, w województwie zachodniopomorskim, w powiecie goleniowskim, siedziba gminy miejsko-wiejskiej Stepnica. Położona na pograniczu Równiny Goleniowskiej i Doliny Dolnej Odry, nad Roztoką Odrzańską i uchodzącą do niej rzeką Gowienicą. W mieście znajduje się port morski i kąpielisko morskie.

Według danych z 31 grudnia 2009 r. Stepnica miała 2082 mieszkańców

-Pomożemy Państwu uzyskać kredyt na zakup nieruchomości. Posiadamy ofertę z 23 banków.

-LICENCJONOWANE BIURO - BEZPIECZNY ZAKUP!

na naszej stronie znajdują Państwo około 15.000 aktualnych ofert nieruchomości www.360investment.pl


-Pośrednik odpowiedzialny zawodowo za wykonanie umów pośrednictwa, posiadający ubezpieczenie PZU S.A.:
Piotr Bury (licencja nr.18874)

-Zarządca odpowiedzialny zawodowo za wykonanie umów zarządzania najmem, Maciej Bury (licencja nr.29860)
Małgorzata Góra, Rzeczoznawca Majątkowy (numer uprawnień 6257)



-Treść niniejszego ogłoszenia nie stanowi oferty handlowej w rozumieniu Kodeksu Cywilnego. Treść ma charakter informacyjny i zalecamy ich osobistą weryfikację. Kontaktując się z biurem Klient wyraża zgodę na przetwarzanie danych osobowych zgodnie z przepisami ustawy z dnia 29 sierpnia 1997 roku o ochronie danych osobowych / Dz.U.Nr. 133 poz. 883/. Klientowi przysługuje prawo do wglądu do swoich danych osobowych i ich aktualizacji.

Oferta wysłana z programu dla biur nieruchomości ASARI CRM (asaricrm.com)

informacje ogólne

Symbol	INS21982	Powierzchnia działki	969, 00 m ²
Rodzaj działki	BUDOWLANA	Forma własności działki	WŁASNOŚĆ
Cena za m2	146, 63 PLN	Cena 	142 084, 47 PLN

uzbrojenie

Energia elektryczna		Podłączony gaz	
---------------------	---	----------------	---

informacje dodatkowe

Kształt działki	PROSTOKĄT	Szerokość działki (mb.)	25, 00
Długość działki (mb.)	25, 00	Droga dojazdowa	GRUNTOWA



więcej ofert na stronie www.dobryadres.pl